

LEGENDA :

STAV



SRUB - OBJEKT URČENÝ K DEMOLICI



POZEMKY VE VLASTNICTVÍ INVESTORA



OBJEKT VE VLASTNICTVÍ INVESTORA



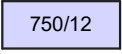
STÁVAJÍCÍ OBJEKTY V OKOLÍ



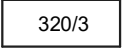
HRANICE POZEMKŮ DLE "KM"



STÁVAJÍCÍ ZPEVNĚNÉ PLOCHY
- ZÁMKOVÁ DLAŽBA



MÍSTNÍ KOMUNIKACE



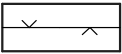
PARCELNÍ ČÍSLA JEDNOTLIVÝCH POZEMKŮ DLE
KATASTRU NEMOVITOSTÍ



STÁVAJÍCÍ VSTUP DO SRUBU
URČENÉHO K DEMOLICI




STÁVAJÍCÍ VSTUP A VJEZD
NA POZEMEK VE VLASTNICTVÍ INVESTORA

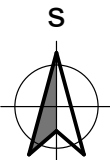



STÁVAJÍCÍ OPLOCENÍ

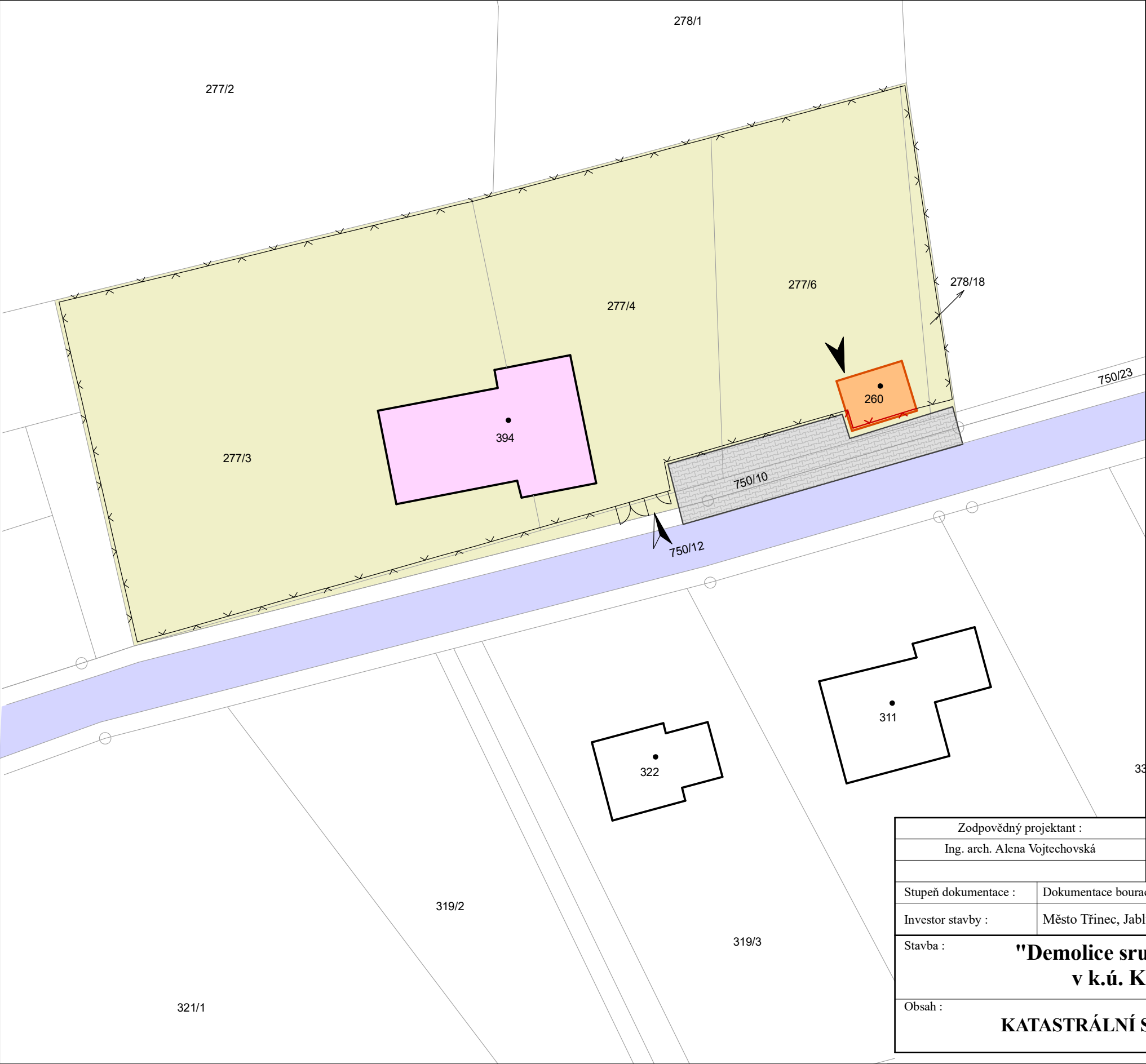
NÁVRH



NOVÉ OPLOCENÍ



Zodpovědný projektant :		Vypracoval :		<div> TIMEDARCH DESIGN Oldřichovice 788, Třinec 739 61</div>	
Ing. arch. Alena Vojtechovská		Romana Lanzerová			
Stupeň dokumentace :	Dokumentace bouracích prací				
Investor stavby :	Město Třinec, Jablunkovská 160, 739 61 Třinec; IČ 00297313				
Stavba :	"Demolice srubu na p.st.č. 260 v k.ú. Karpentná"			Ozn.:	C.2
				Datum :	10/2017
				Měřítko :	1 : 500
Obsah :	KATASTRÁLNÍ SITUAČNÍ VÝKRES			Číslo výkresu :	2



LEGENDA :

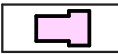
STAV



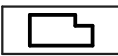
SRUB - OBJEKT URČENÝ K DEMOLICI



POZEMKY VE VLASTNICTVÍ INVESTORA



OBJEKT VE VLASTNICTVÍ INVESTORA



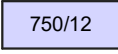
STÁVAJÍCÍ OBJEKTY V OKOLÍ



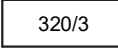
HRANICE POZEMKŮ DLE "KM"



STÁVAJÍCÍ ZPEVNĚNÉ PLOCHY
- ZÁMKOVÁ DLAŽBA



MÍSTNÍ KOMUNIKACE



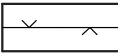
PARCELNÍ ČÍSLA JEDNOTLIVÝCH POZEMKŮ DLE
KATASTRU NEMOVITOSTÍ



STÁVAJÍCÍ VSTUP DO SRUBU
URČENÉHO K DEMOLICI




STÁVAJÍCÍ VSTUP A VJEZD
NA POZEMEK VE VLASTNICTVÍ INVESTORA

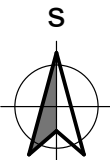



STÁVAJÍCÍ OPLOCENÍ

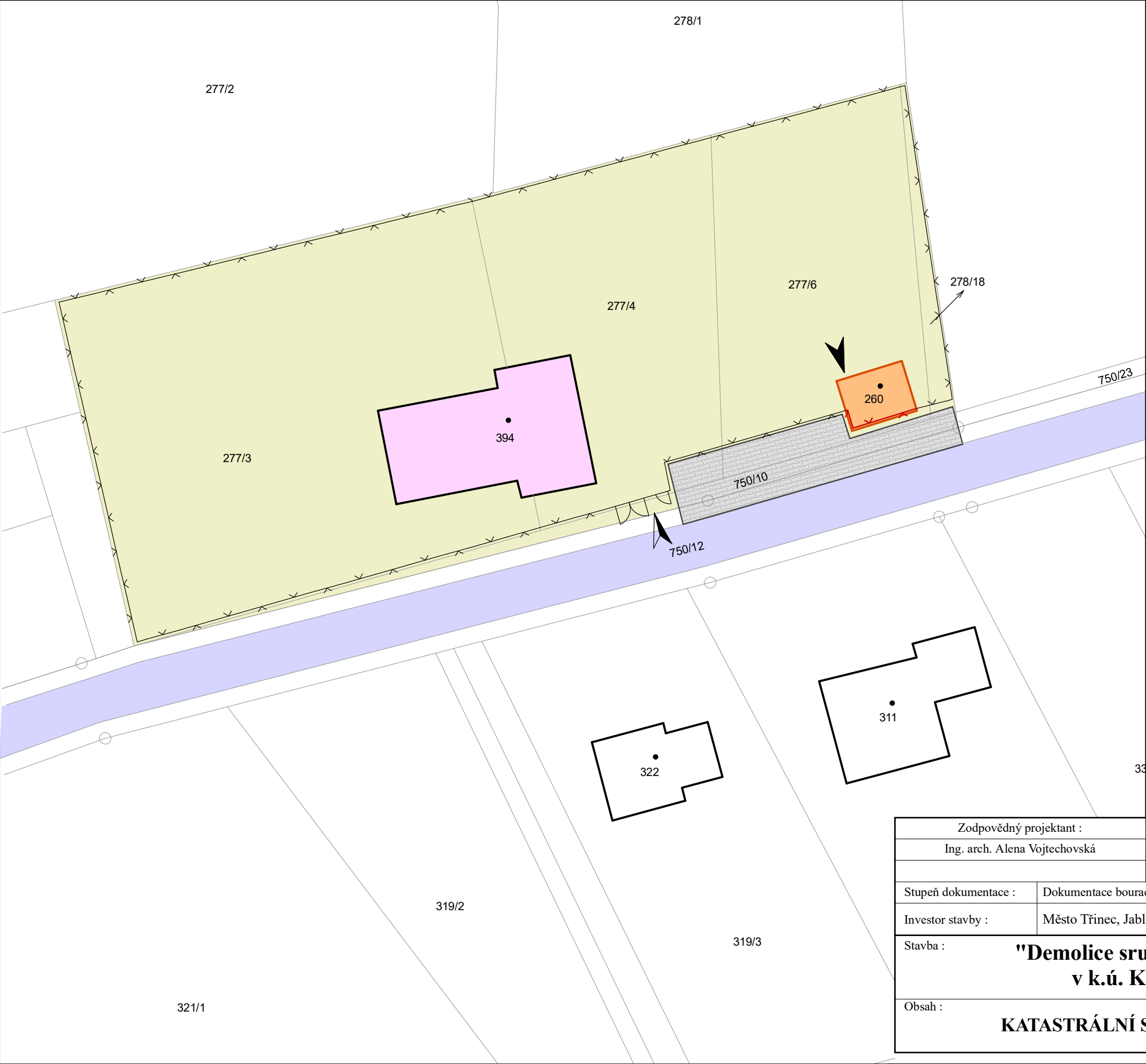
NÁVRH



NOVÉ OPLOCENÍ



Zodpovědný projektant :		Vypracoval :		<div> Oldřichovice 788, Třinec 739 61</div>	
Ing. arch. Alena Vojtechovská		Romana Lanzerová			
Stupeň dokumentace :	Dokumentace bouracích prací				
Investor stavby :	Město Třinec, Jablunkovská 160, 739 61 Třinec; IČ 00297313				
Stavba :	"Demolice srubu na p.st.č. 260 v k.ú. Karpentná"			Ozn.:	C.2
				Datum :	10/2017
				Měřítko :	1 : 500
Obsah :	KATASTRÁLNÍ SITUAČNÍ VÝKRES			Číslo výkresu :	2



LEGENDA :

STAV



SRUB - OBJEKT URČENÝ K DEMOLICI



POZEMKY VE VLASTNICTVÍ INVESTORA



OBJEKT VE VLASTNICTVÍ INVESTORA



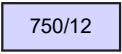
STÁVAJÍCÍ OBJEKTY V OKOLÍ




HRANICE POZEMKŮ DLE "KM"



STÁVAJÍCÍ ZPEVNĚNÉ PLOCHY
- ZÁMKOVÁ DLAŽBA



MÍSTNÍ KOMUNIKACE



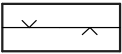
PARCELNÍ ČÍSLA JEDNOTLIVÝCH POZEMKŮ DLE
KATASTRU NEMOVITOSTÍ



STÁVAJÍCÍ VSTUP DO SRUBU
URČENÉHO K DEMOLICI




STÁVAJÍCÍ VSTUP A VJEZD
NA POZEMEK VE VLASTNICTVÍ INVESTORA

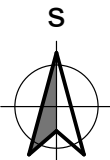



STÁVAJÍCÍ OPLOCENÍ

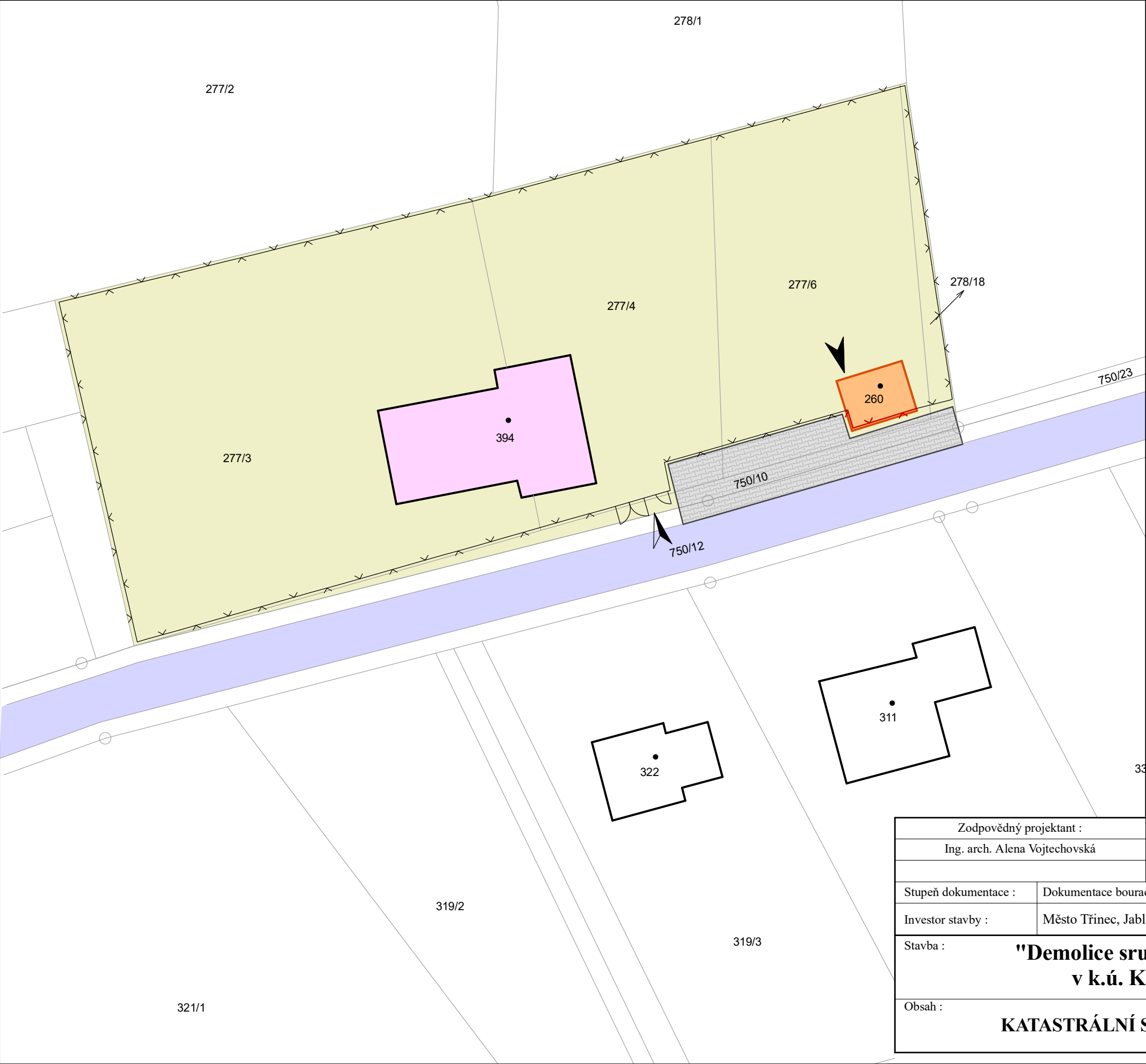
NÁVRH



NOVÉ OPLOCENÍ



Zodpovědný projektant :		Vypracoval :		<div> Oldřichovice 788, Třinec 739 61</div>	
Ing. arch. Alena Vojtechovská		Romana Lanzerová			
Stupeň dokumentace :	Dokumentace bouracích prací				
Investor stavby :	Město Třinec, Jablunkovská 160, 739 61 Třinec; IČ 00297313				
Stavba :	"Demolice srubu na p.st.č. 260 v k.ú. Karpentná"			Ozn.:	C.2
				Datum :	10/2017
				Měřítko :	1 : 500
Obsah :	KATASTRÁLNÍ SITUAČNÍ VÝKRES			Číslo výkresu :	2



LEGENDA :

STAV



SRUB - OBJEKT URČENÝ K DEMOLICI



POZEMKY VE VLASTNICTVÍ INVESTORA



OBJEKT VE VLASTNICTVÍ INVESTORA



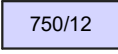
STÁVAJÍCÍ OBJEKTY V OKOLÍ



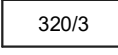
HRANICE POZEMKŮ DLE "KM"



STÁVAJÍCÍ ZPEVNĚNÉ PLOCHY
- ZÁMKOVÁ DLAŽBA



MÍSTNÍ KOMUNIKACE



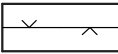
PARCELNÍ ČÍSLA JEDNOTLIVÝCH POZEMKŮ DLE
KATASTRU NEMOVITOSTÍ



STÁVAJÍCÍ VSTUP DO SRUBU
URČENÉHO K DEMOLICI




STÁVAJÍCÍ VSTUP A VJEZD
NA POZEMEK VE VLASTNICTVÍ INVESTORA

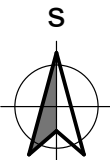



STÁVAJÍCÍ OPLOCENÍ

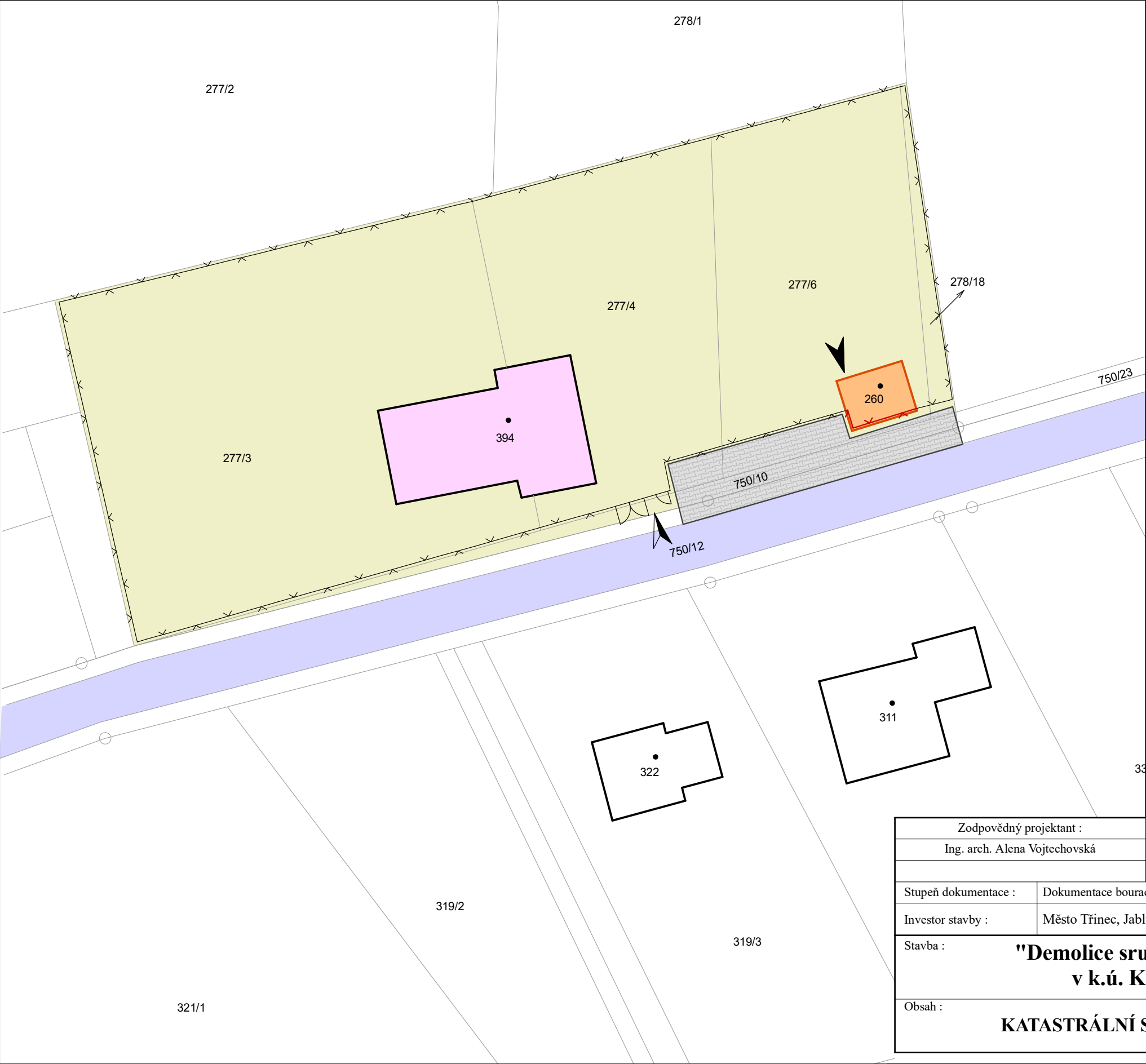
NÁVRH



NOVÉ OPLOCENÍ



Zodpovědný projektant :		Vypracoval :		<div> Oldřichovice 788, Třinec 739 61</div>	
Ing. arch. Alena Vojtechovská		Romana Lanzerová			
Stupeň dokumentace :	Dokumentace bouracích prací				
Investor stavby :	Město Třinec, Jablunkovská 160, 739 61 Třinec; IČ 00297313				
Stavba :	"Demolice srubu na p.st.č. 260 v k.ú. Karpentná"			Ozn.:	C.2
				Datum :	10/2017
				Měřítko :	1 : 500
Obsah :	KATASTRÁLNÍ SITUAČNÍ VÝKRES			Číslo výkresu :	2



LEGENDA :

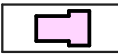
STAV



SRUB - OBJEKT URČENÝ K DEMOLICI



POZEMKY VE VLASTNICTVÍ INVESTORA



OBJEKT VE VLASTNICTVÍ INVESTORA



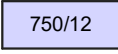
STÁVAJÍCÍ OBJEKTY V OKOLÍ



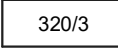
HRANICE POZEMKŮ DLE "KM"



STÁVAJÍCÍ ZPEVNĚNÉ PLOCHY
- ZÁMKOVÁ DLAŽBA



MÍSTNÍ KOMUNIKACE



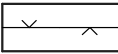
PARCELNÍ ČÍSLA JEDNOTLIVÝCH POZEMKŮ DLE
KATASTRU NEMOVITOSTÍ



STÁVAJÍCÍ VSTUP DO SRUBU
URČENÉHO K DEMOLICI




STÁVAJÍCÍ VSTUP A VJEZD
NA POZEMEK VE VLASTNICTVÍ INVESTORA

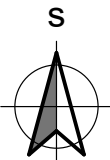



STÁVAJÍCÍ OPLOCENÍ

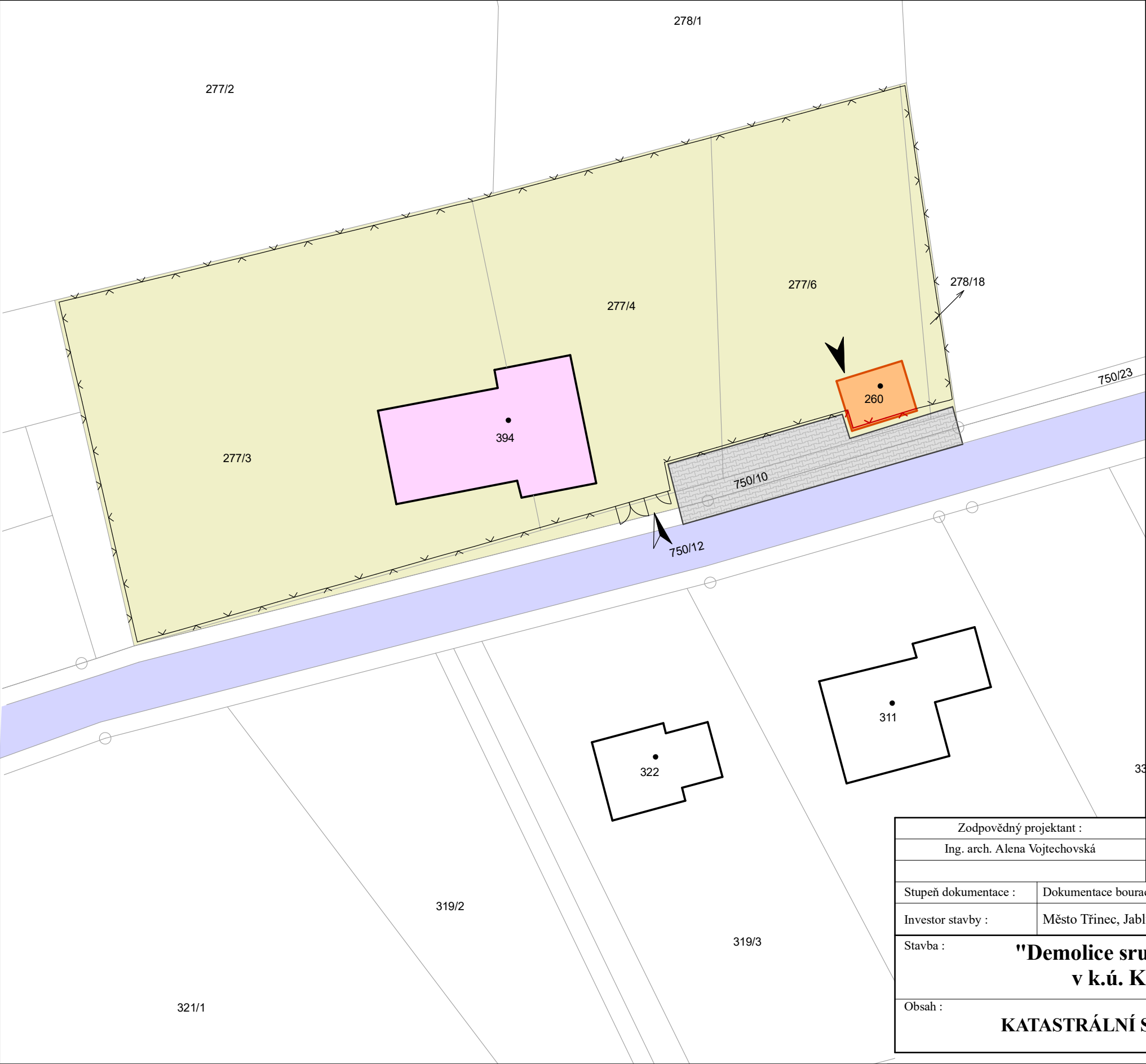
NÁVRH



NOVÉ OPLOCENÍ



Zodpovědný projektant :		Vypracoval :		<div> TIMEDARCH DESIGN Oldřichovice 788, Třinec 739 61</div>	
Ing. arch. Alena Vojtechovská		Romana Lanzerová			
Stupeň dokumentace :	Dokumentace bouracích prací				
Investor stavby :	Město Třinec, Jablunkovská 160, 739 61 Třinec; IČ 00297313				
Stavba :	"Demolice srubu na p.st.č. 260 v k.ú. Karpentná"			Ozn.:	C.2
				Datum :	10/2017
				Měřítko :	1 : 500
Obsah :	KATASTRÁLNÍ SITUAČNÍ VÝKRES			Číslo výkresu :	2



LEGENDA :

STAV



SRUB - OBJEKT URČENÝ K DEMOLICI



POZEMKY VE VLASTNICTVÍ INVESTORA



OBJEKT VE VLASTNICTVÍ INVESTORA



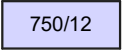
STÁVAJÍCÍ OBJEKTY V OKOLÍ



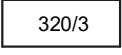
HRANICE POZEMKŮ DLE "KM"



STÁVAJÍCÍ ZPEVNĚNÉ PLOCHY
- ZÁMKOVÁ DLAŽBA



MÍSTNÍ KOMUNIKACE



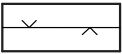
PARCELNÍ ČÍSLA JEDNOTLIVÝCH POZEMKŮ DLE
KATASTRU NEMOVITOSTÍ



STÁVAJÍCÍ VSTUP DO SRUBU
URČENÉHO K DEMOLICI




STÁVAJÍCÍ VSTUP A VJEZD
NA POZEMEK VE VLASTNICTVÍ INVESTORA

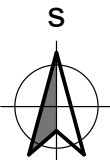



STÁVAJÍCÍ OPLOCENÍ

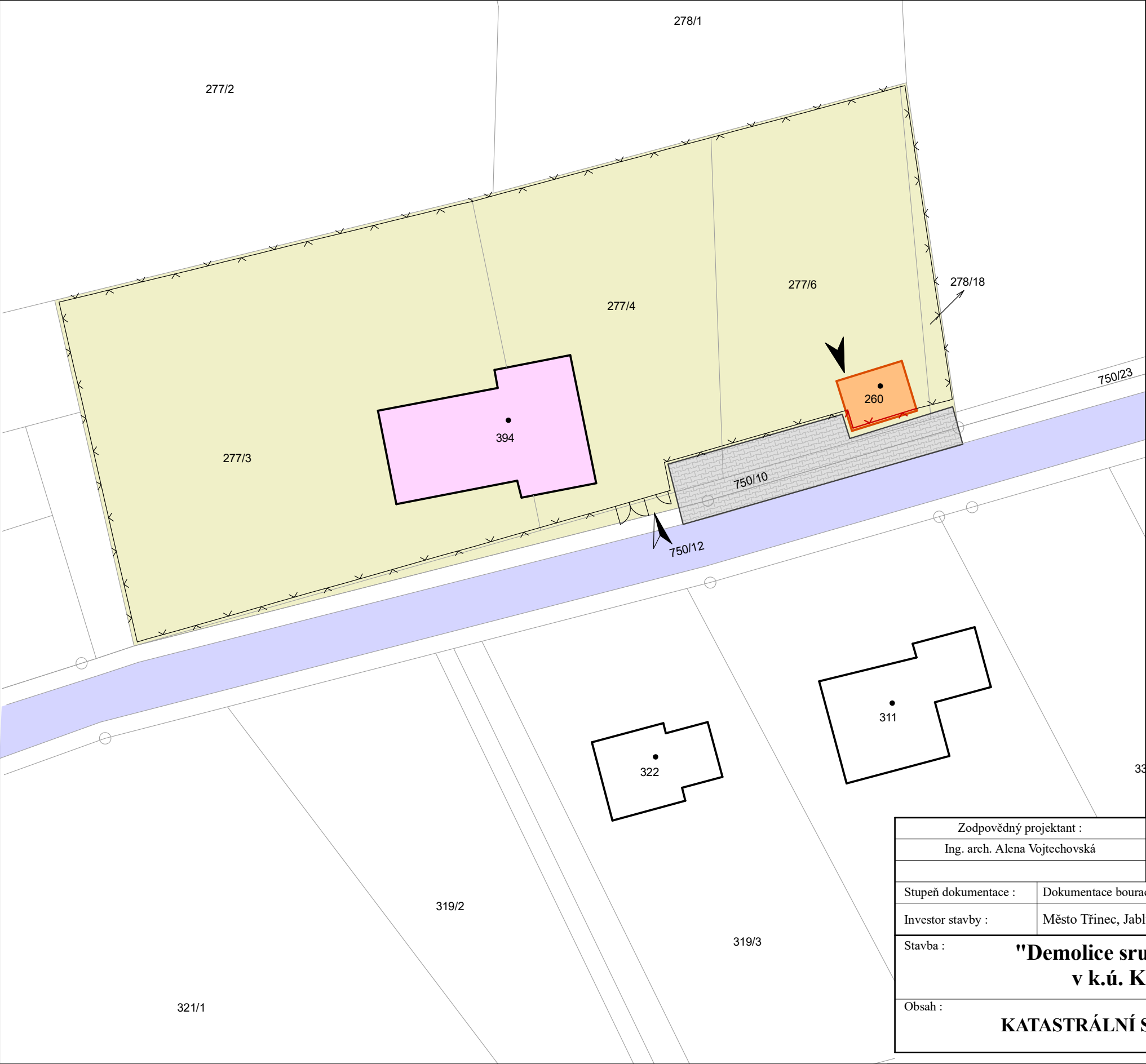
NÁVRH



NOVÉ OPLOCENÍ



Zodpovědný projektant :		Vypracoval :		<div> Oldřichovice 788, Třinec 739 61</div>	
Ing. arch. Alena Vojtechovská		Romana Lanzerová			
Stupeň dokumentace :	Dokumentace bouracích prací				
Investor stavby :	Město Třinec, Jablunkovská 160, 739 61 Třinec; IČ 00297313				
Stavba :	"Demolice srubu na p.st.č. 260 v k.ú. Karpentná"			Ozn.:	C.2
				Datum :	10/2017
				Měřítko :	1 : 500
Obsah :	KATASTRÁLNÍ SITUAČNÍ VÝKRES			Číslo výkresu :	2



LEGENDA :

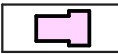
STAV



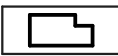
SRUB - OBJEKT URČENÝ K DEMOLICI



POZEMKY VE VLASTNICTVÍ INVESTORA



OBJEKT VE VLASTNICTVÍ INVESTORA



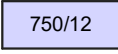
STÁVAJÍCÍ OBJEKTY V OKOLÍ



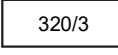
HRANICE POZEMKŮ DLE "KM"



STÁVAJÍCÍ ZPEVNĚNÉ PLOCHY
- ZÁMKOVÁ DLAŽBA



MÍSTNÍ KOMUNIKACE



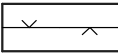
PARCELNÍ ČÍSLA JEDNOTLIVÝCH POZEMKŮ DLE
KATASTRU NEMOVITOSTÍ



STÁVAJÍCÍ VSTUP DO SRUBU
URČENÉHO K DEMOLICI




STÁVAJÍCÍ VSTUP A VJEZD
NA POZEMEK VE VLASTNICTVÍ INVESTORA

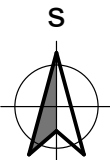



STÁVAJÍCÍ OPLOCENÍ

NÁVRH



NOVÉ OPLOCENÍ



Zodpovědný projektant :		Vypracoval :		<div> TIMEDARCH DESIGN Oldřichovice 788, Třinec 739 61</div>	
Ing. arch. Alena Vojtechovská		Romana Lanzerová			
Stupeň dokumentace :	Dokumentace bouracích prací				
Investor stavby :	Město Třinec, Jablunkovská 160, 739 61 Třinec; IČ 00297313				
Stavba :	"Demolice srubu na p.st.č. 260 v k.ú. Karpentná"			Ozn.:	C.2
				Datum :	10/2017
				Měřítko :	1 : 500
Obsah :	KATASTRÁLNÍ SITUAČNÍ VÝKRES			Číslo výkresu :	2